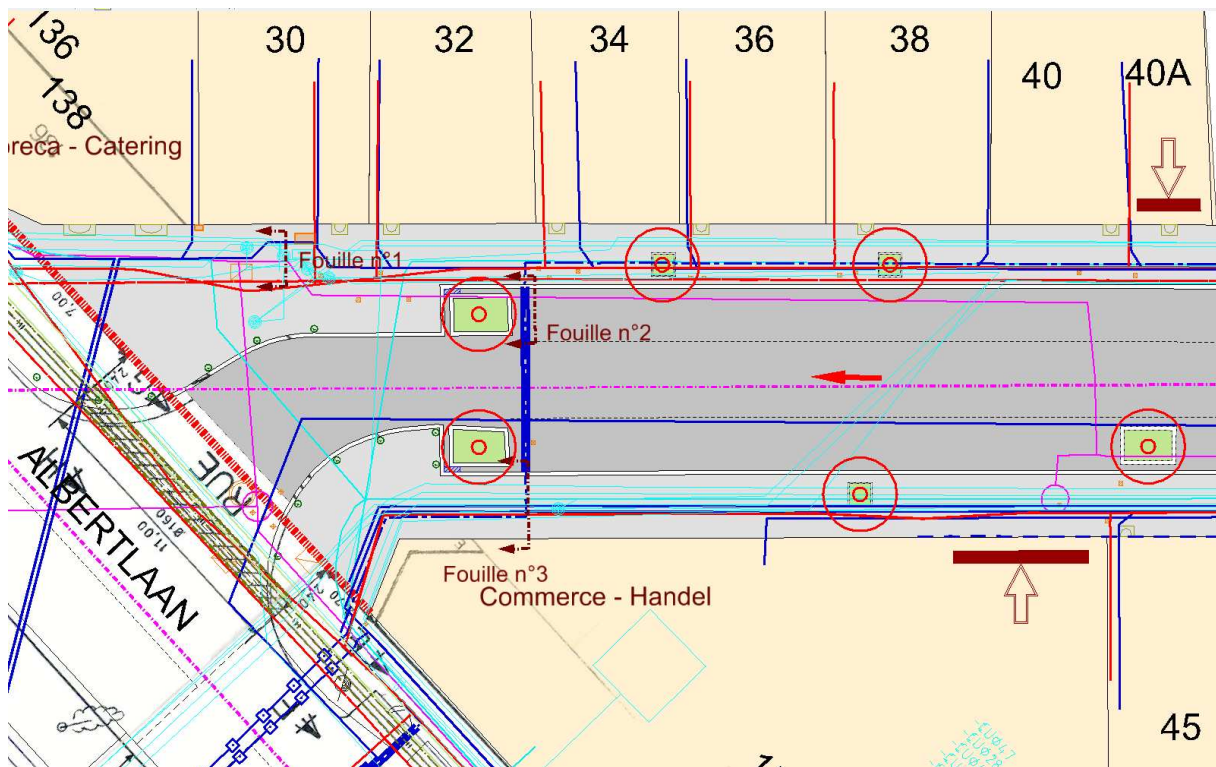
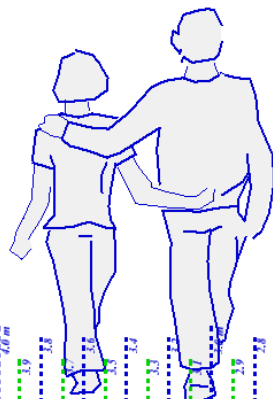


Fouille n° 1 – Face au n°30 (Trottoir)



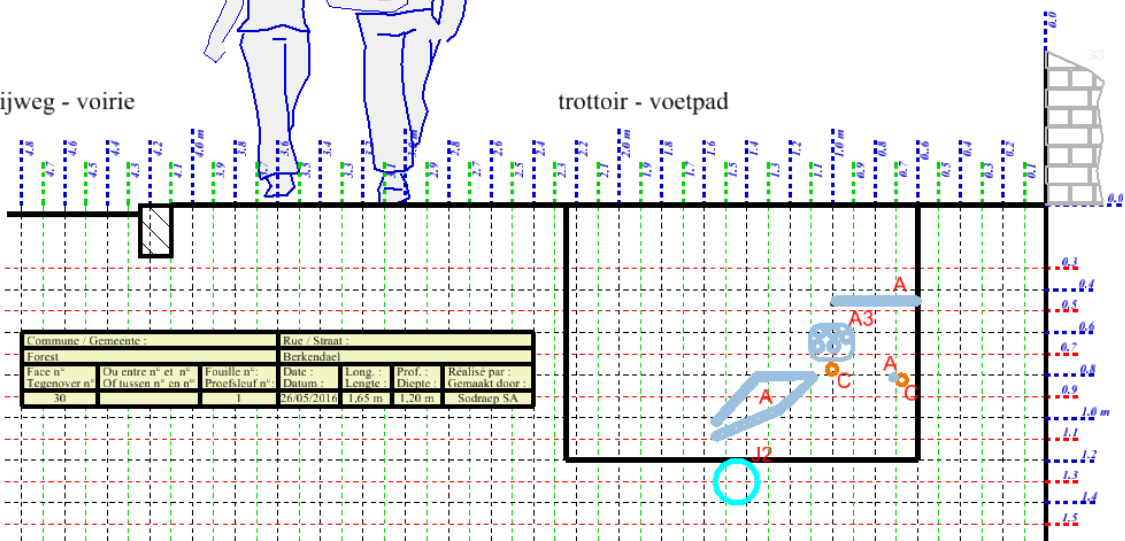
FOUILLE - PROEFSLEUF n° 1
Echelle / Schaal : 1/20



- A Telecom Ø 50 mm
- A3 Botte de cables Telecom Ø 50 mm
- C Elec. BT/LS Ø 50 mm
- J2 Tuyau existant / Bestaande buis Ø 200mm

rijweg - voirie

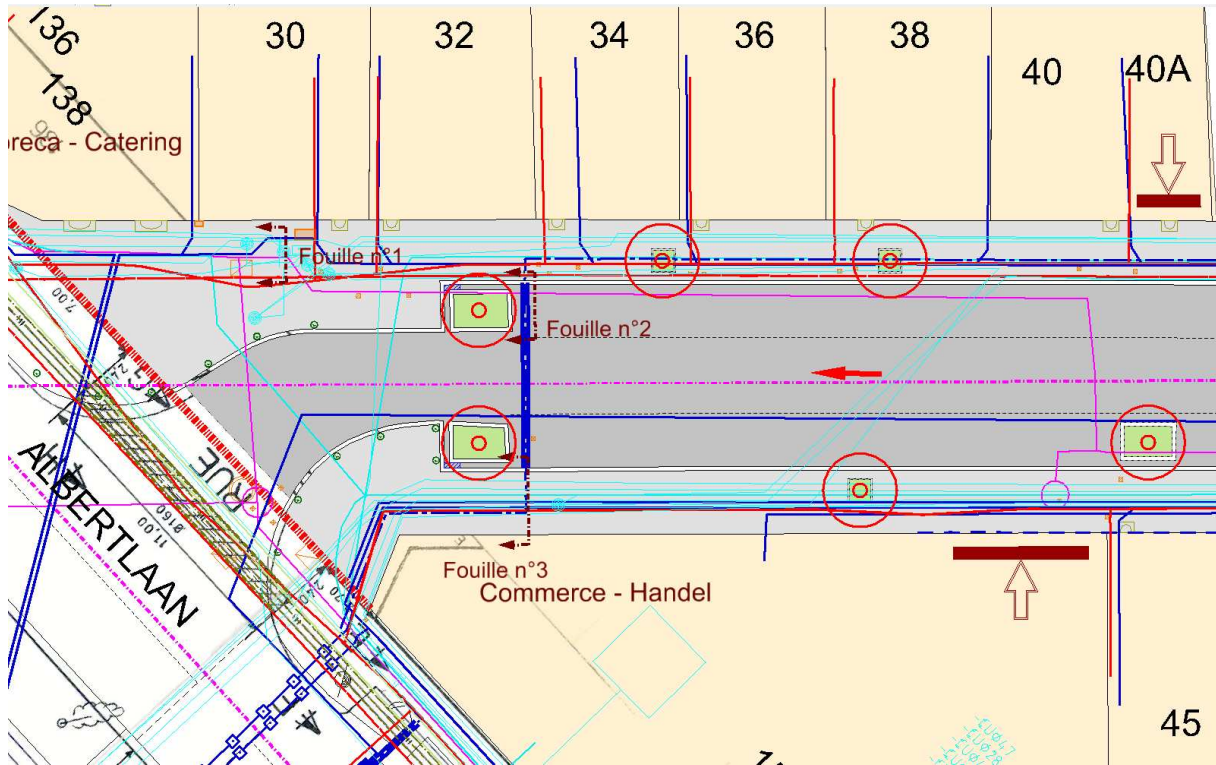
trottoir - voetpad





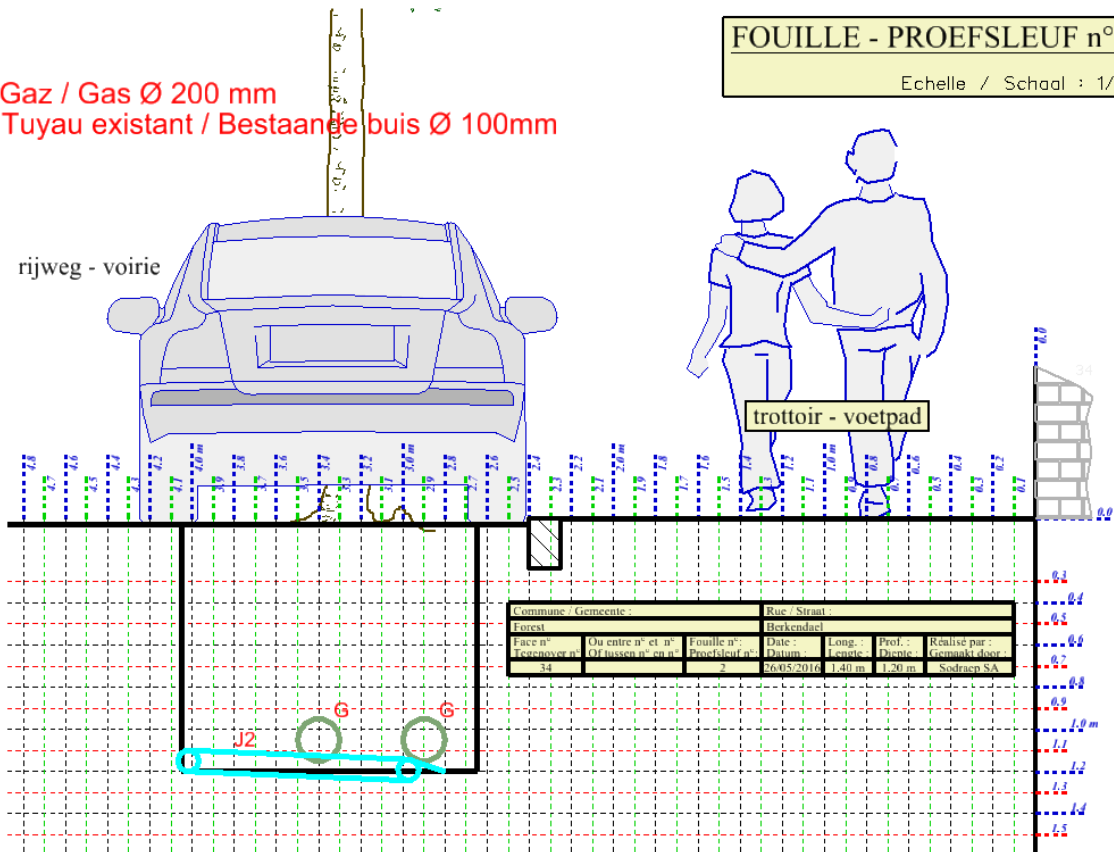


Fouille n° 2 – Face au n°34 (Stationnement)



G Gaz / Gas Ø 200 mm
 J2 Tuyau existant / Bestaande buis Ø 100mm

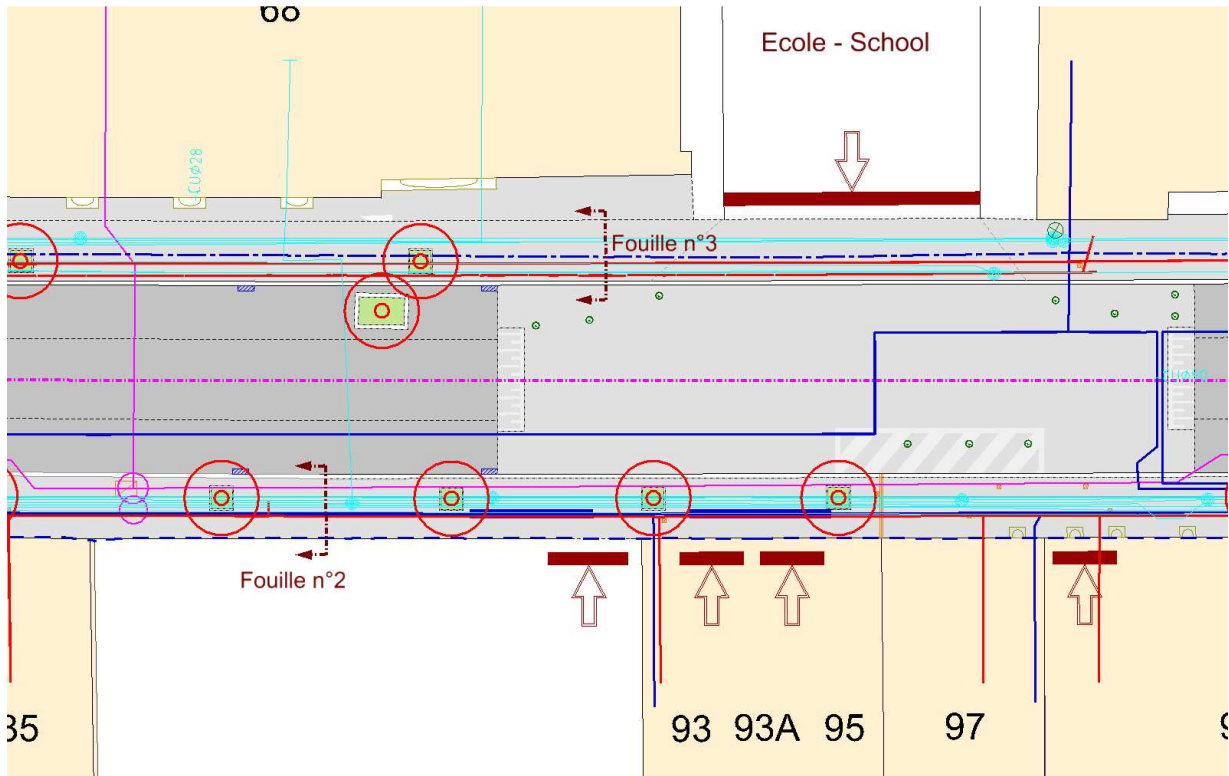
FOUILLE - PROEFSLEUF n° 2
 Echelle / Schaal : 1/20







Fouille n° 3 – Face au n°66 (Stationnement et Trottoir)



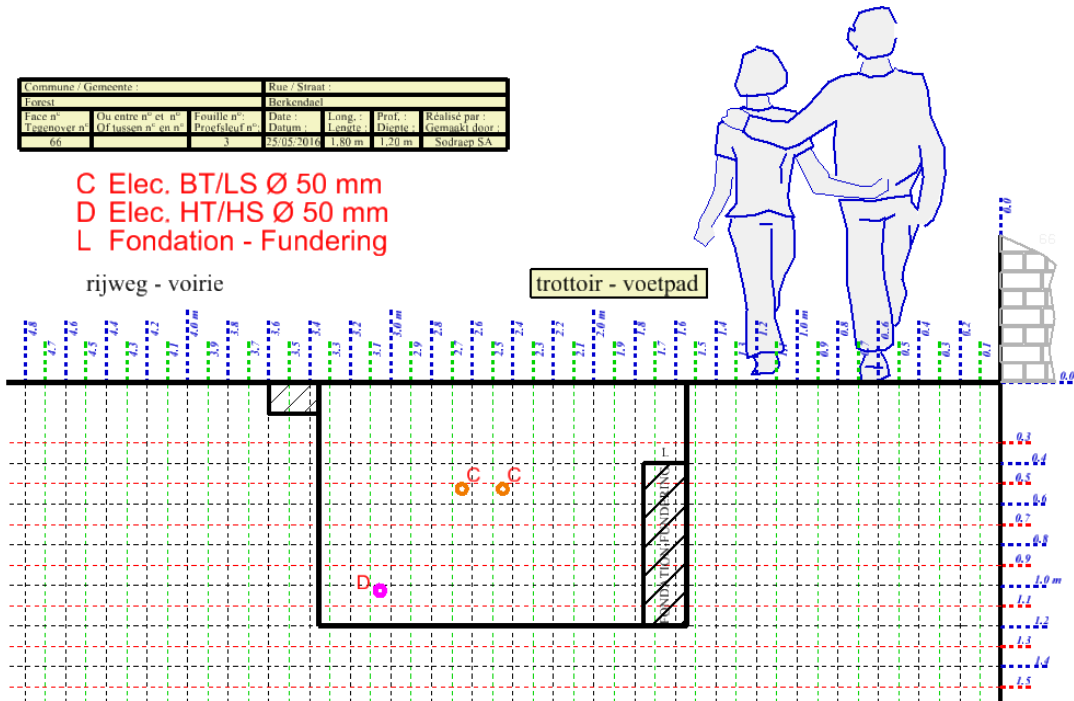
FOUILLE - PROEFSLEUF n° 3
Echelle / Schaal : 1/20

Commune / Gemeente			Rue / Straat			
Forest			Berkendael			
Face n°	Ou entre n° et n°	Fouille n°	Date	Long.	Prof.	Réalisé par
66	Of tussen n° en n°	3	25.05.2010	1,50 m	1,20 m	Gemak & fleur - Sodraep SA

C Elec. BT/LS Ø 50 mm
D Elec. HT/HS Ø 50 mm
L Fondation - Fundering

rijweg - voirie

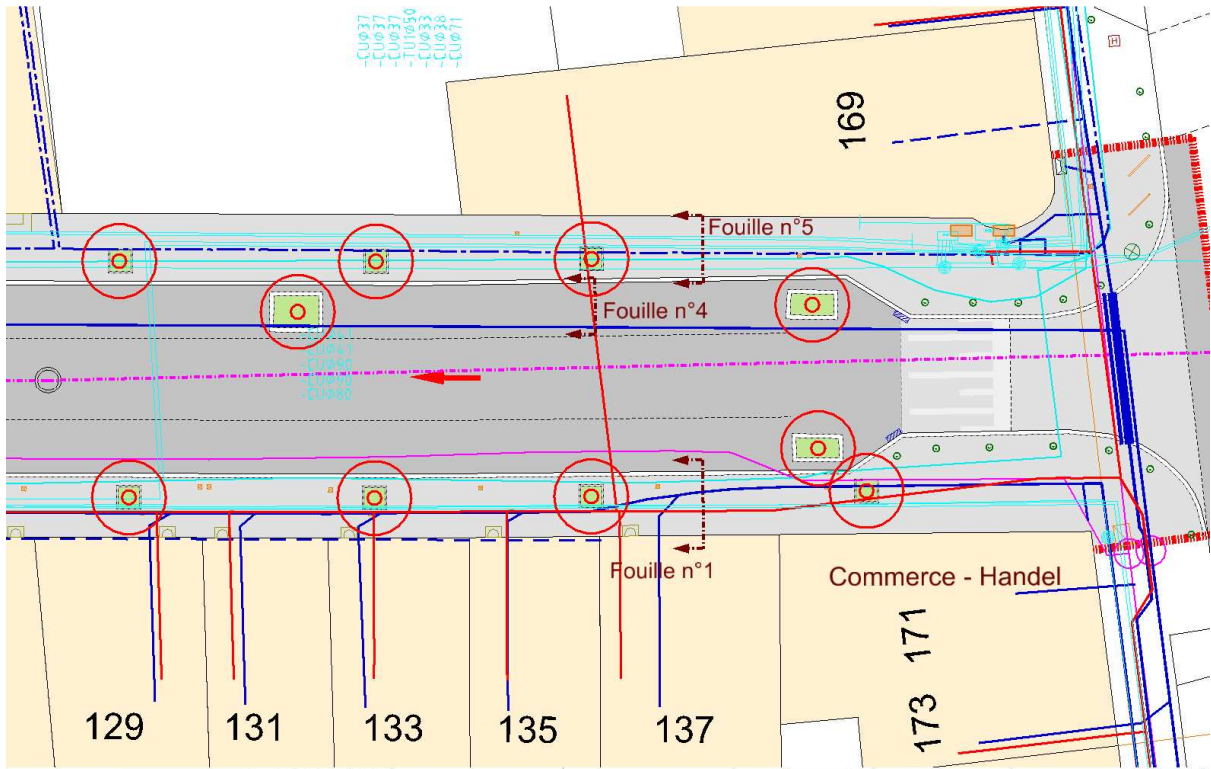
trottoir - voetpad



Vues vers Albert



Fouille n° 4 - Opposé au n°137 (Stationnement)

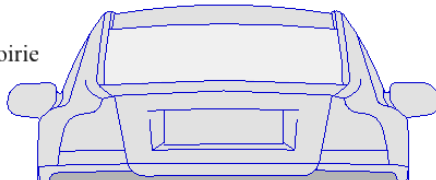


Commune / Gemeente :		Rue / Straat :	
Fored :		Berkendam :	
Face n° :	Quatre n° et n° :	Fouille n° :	Date :
Tegevoer n° :	Of tussen n° en n° :	Proefsleuf n° :	Datum :
45	coin	3	07/06/2010
			2.10
			1.20 m
			Sadraep SA

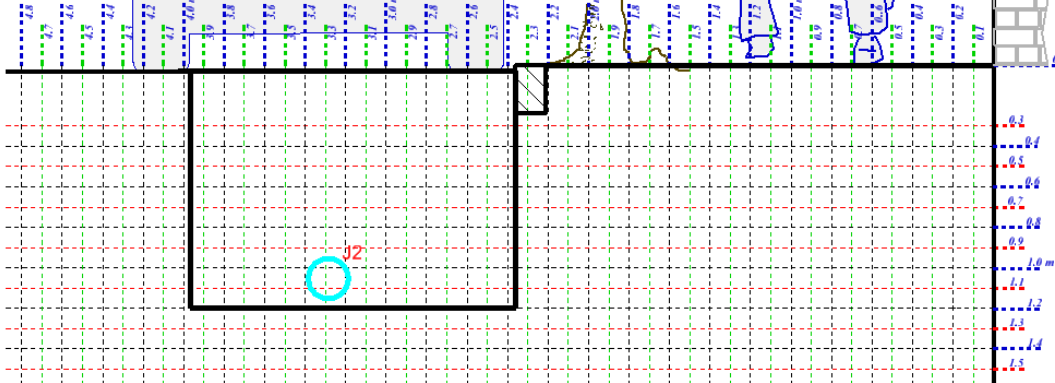
FOUILLE - PROEFSLEUF n° 4
Echelle / Schaal : 1/20

J2 Tuyau existant / Bestaende buis Ø 200mm

rijweg - voirie



trottoir - voetpad



Vues vers Albert



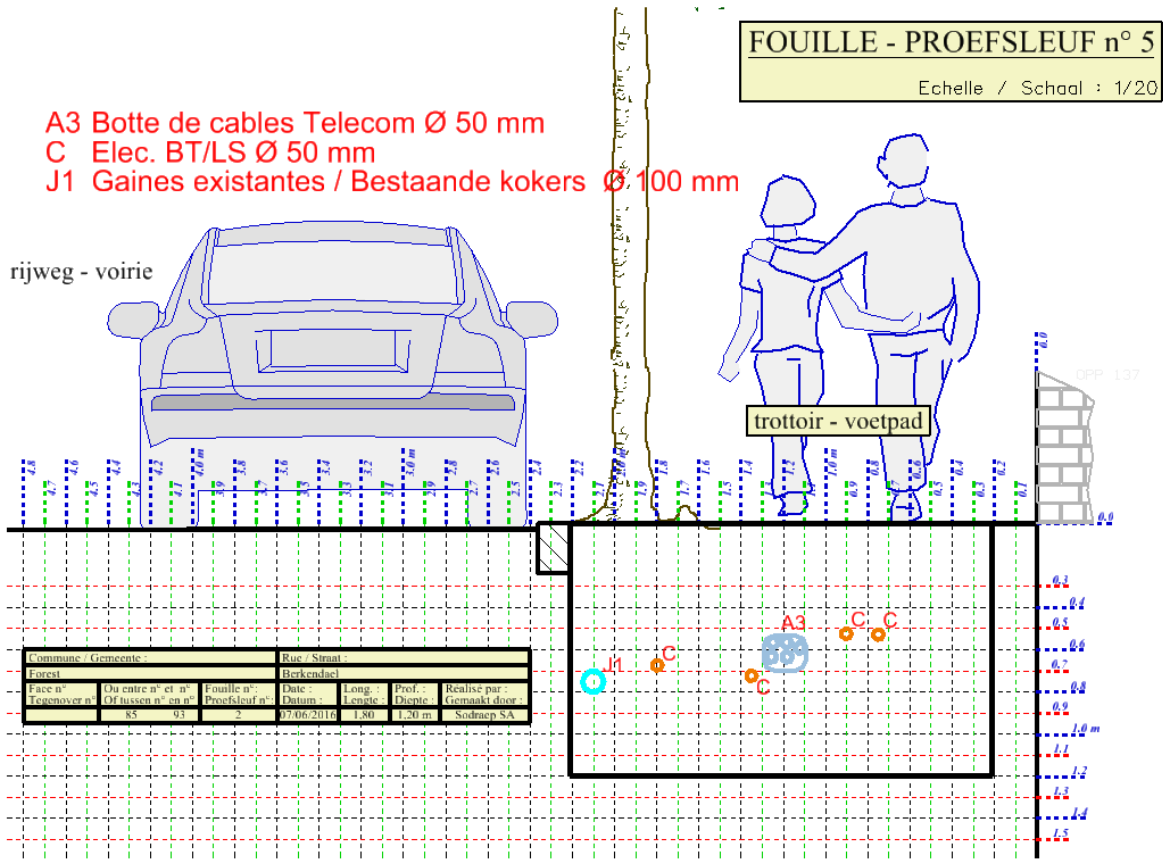
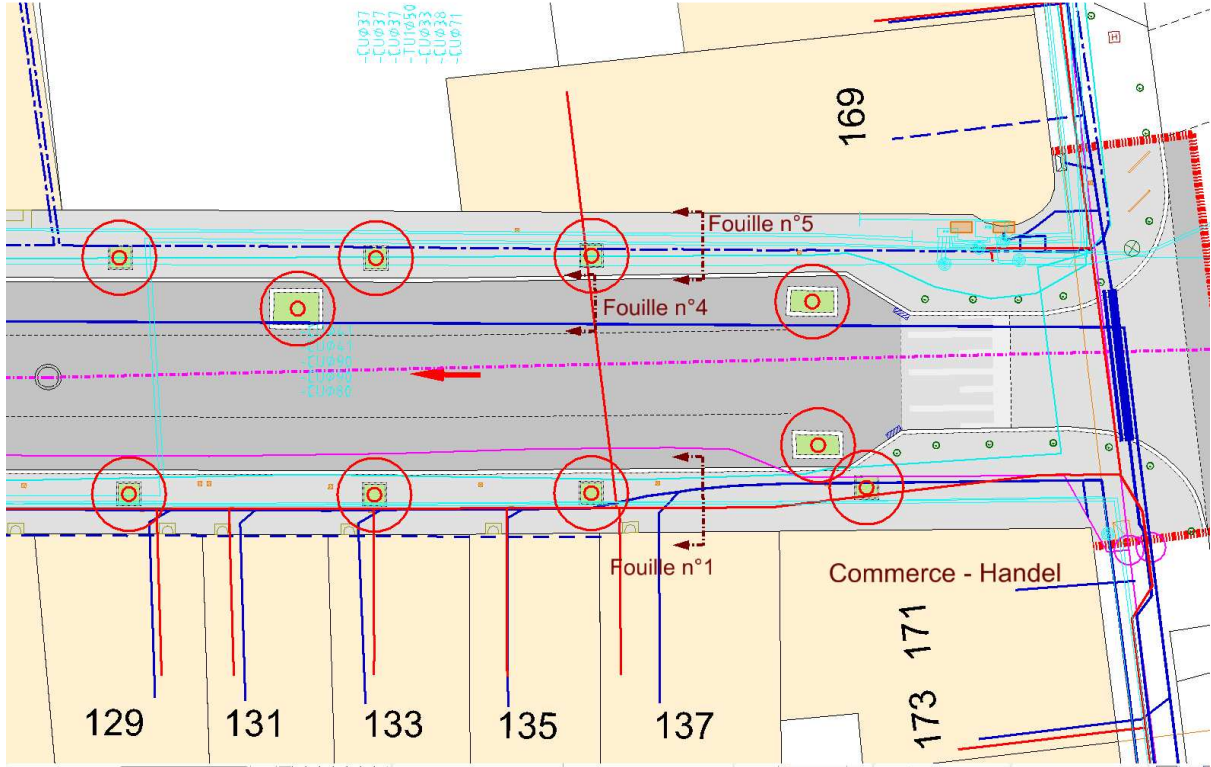
Traits rouges : emprise des impétrants – Traits verts emprise des fosses d'arbres existantes




Vue vers Brugmann



Fouille n° 5 - Opposé au n°137 (Trottoir)



Vues vers Albert



Vue vers Brugmann

